

Auswertung der Verjüngungsinventur 2021 für die Hegegemeinschaft 736 - Kaltental-Nord (Landkreis Ostallgäu)  
Anzahl der erfassten Verjüngungsflächen: 40, davon ungeschützt: 30, teilweise geschützt: 0, vollständig geschützt: 10

2021

Verjüngungspflanzen ab 20 Zentimeter Höhe bis zur maximalen Verbisshöhe

Baumartengruppe	Aufgenommene Pflanzen insgesamt		Pflanzen ohne Verbiss und ohne Fegeschaden		Pflanzen mit Verbiss und/oder Fegeschaden		Pflanzen mit Leittriebverbiss		Pflanzen mit Verbiss im oberen Drittel		Pflanzen mit Fegeschaden	
	Anzahl	Anteil (%)	Anzahl	Anteil (%)	Anzahl	Anteil (%)	Anzahl	Anteil (%)	Anzahl	Anteil (%)	Anzahl	Anteil (%)
Fichte	1368	60,8	1210	88,5	158	11,5	19	1,4	158	11,5	0	0
Tanne	14	0,6	10	71,4	4	28,6	0	0	4	28,6	0	0
Kiefer	1	0	0	0	1	100	0	0	1	100	0	0
Sonst. Nadelholz	0	0	0	0	0	0	0	0	0	0	0	0
<b>Nadelholz gesamt</b>	<b>1383</b>	<b>61,5</b>	<b>1220</b>	<b>88,2</b>	<b>163</b>	<b>11,8</b>	<b>19</b>	<b>1,4</b>	<b>163</b>	<b>11,8</b>	<b>0</b>	<b>0</b>
Buche	334	14,8	231	69,2	103	30,8	32	9,6	103	30,8	0	0
Eiche	12	0,5	4	33,3	8	66,7	5	41,7	8	66,7	0	0
Edellaubholz	216	9,6	102	47,2	114	52,8	51	23,6	114	52,8	0	0
Sonst. Laubholz	305	13,6	120	39,3	185	60,7	70	23	185	60,7	0	0
<b>Laubholz gesamt</b>	<b>867</b>	<b>38,5</b>	<b>457</b>	<b>52,7</b>	<b>410</b>	<b>47,3</b>	<b>158</b>	<b>18,2</b>	<b>410</b>	<b>47,3</b>	<b>0</b>	<b>0</b>
<b>Alle Baumarten</b>	<b>2250</b>	<b>100</b>	<b>1677</b>	<b>74,5</b>	<b>573</b>	<b>25,5</b>	<b>177</b>	<b>7,9</b>	<b>573</b>	<b>25,5</b>	<b>0</b>	<b>0</b>

Verjüngungspflanzen kleiner 20 Zentimeter Höhe

Baumartengruppe	Aufgenommene Pflanzen insgesamt		Pflanzen ohne Verbiss im oberen Drittel		Pflanzen mit Verbiss im oberen Drittel	
	Anzahl	Anteil (%)	Anzahl	Anteil (%)	Anzahl	Anteil (%)
Fichte	298	62,2	282	94,6	16	5,4
Tanne	0	0	0	0	0	0
Kiefer	0	0	0	0	0	0
Sonst. Nadelholz	1	0,2	0	0	1	100
<b>Nadelholz gesamt</b>	<b>299</b>	<b>62,4</b>	<b>282</b>	<b>94,3</b>	<b>17</b>	<b>5,7</b>
Buche	42	8,8	36	85,7	6	14,3
Eiche	6	1,3	5	83,3	1	16,7
Edellaubholz	73	15,2	59	80,8	14	19,2
Sonst. Laubholz	59	12,3	34	57,6	25	42,4
<b>Laubholz gesamt</b>	<b>180</b>	<b>37,6</b>	<b>134</b>	<b>74,4</b>	<b>46</b>	<b>25,6</b>
<b>Alle Baumarten</b>	<b>479</b>	<b>100</b>	<b>416</b>	<b>86,8</b>	<b>63</b>	<b>13,2</b>

Verjüngungspflanzen über Verbisshöhe (Erhebung von Fegeschäden)

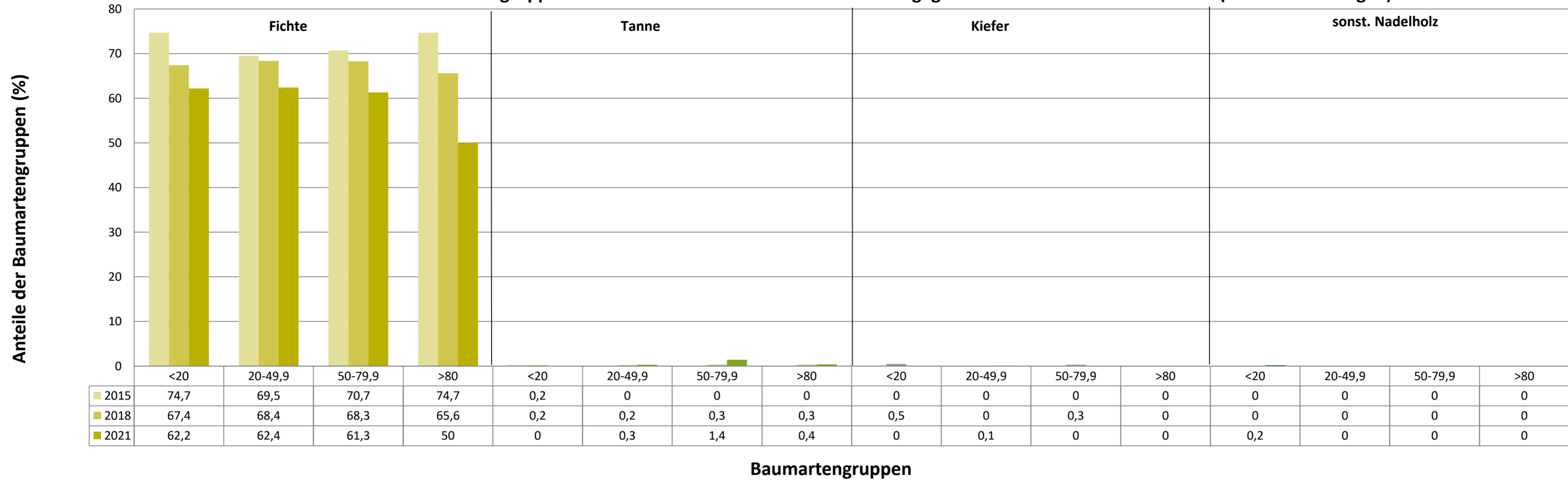
Baumartengruppe	Aufgenommene Pflanzen insgesamt		Pflanzen ohne Fegeschaden		Pflanzen mit Fegeschaden	
	Anzahl	Anteil (%)	Anzahl	Anteil (%)	Anzahl	Anteil (%)
Fichte	15	17,9	14	93,3	1	6,7
Tanne	0	0	0	0	0	0
Kiefer	0	0	0	0	0	0
Sonst. Nadelholz	1	1,2	0	0	1	100
<b>Nadelholz gesamt</b>	<b>16</b>	<b>19</b>	<b>14</b>	<b>87,5</b>	<b>2</b>	<b>12,5</b>
Buche	25	29,8	23	92	2	8
Eiche	0	0	0	0	0	0
Edellaubholz	12	14,3	11	91,7	1	8,3
Sonst. Laubholz	31	36,9	20	64,5	11	35,5
<b>Laubholz gesamt</b>	<b>68</b>	<b>81</b>	<b>54</b>	<b>79,4</b>	<b>14</b>	<b>20,6</b>
<b>Alle Baumarten</b>	<b>84</b>	<b>100</b>	<b>68</b>	<b>81</b>	<b>16</b>	<b>19</b>

**Anteile der Baumartengruppen in den verschiedenen Höhenstufen**  
**Verteilung der Pflanzen ab 20 Zentimeter bis zur maximalen Verbisshöhe auf drei Höhenstufen**  
**Hegegemeinschaft 736 - Kaltental-Nord (Landkreis Ostallgäu)**

2021

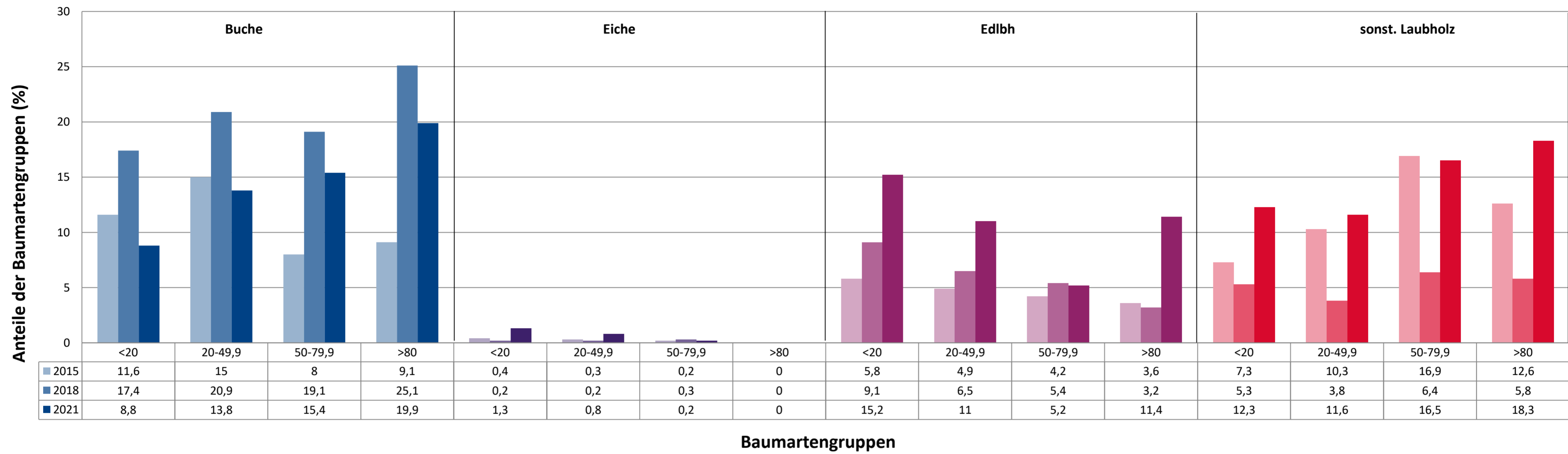
Baumartengruppe	Aufgenommene Pflanzen insgesamt						Pflanzen ohne Verbiss und ohne Fegeschaden						Pflanzen mit Verbiss und/oder Fegeschaden					
	20 - 49,9 cm		50 - 79,9 cm		80 cm - max. Verbisshöhe		20 - 49,9 cm		50 - 79,9 cm		80 cm - max. Verbisshöhe		20 - 49,9 cm		50 - 79,9 cm		80 cm - max. Verbisshöhe	
	Anzahl	Anteil (%)	Anzahl	Anteil (%)	Anzahl	Anteil (%)	Anzahl	Anteil (%)	Anzahl	Anteil (%)	Anzahl	Anteil (%)	Anzahl	Anteil (%)	Anzahl	Anteil (%)	Anzahl	Anteil (%)
Fichte	903	62,4	342	61,3	123	50	807	89,4	296	86,5	107	87	96	10,6	46	13,5	16	13
Tanne	5	0,3	8	1,4	1	0,4	4	80	6	75	0	0	1	20	2	25	1	100
Kiefer	1	0,1	0	0	0	0	0	0	0	0	0	0	1	100	0	0	0	0
Sonstiges Nadelholz	0	0	0	0	0	0	0	0	0	0	0	0	0	0	0	0	0	0
<b>Nadelholz gesamt</b>	<b>909</b>	<b>62,9</b>	<b>350</b>	<b>62,7</b>	<b>124</b>	<b>50,4</b>	<b>811</b>	<b>89,2</b>	<b>302</b>	<b>86,3</b>	<b>107</b>	<b>86,3</b>	<b>98</b>	<b>10,8</b>	<b>48</b>	<b>13,7</b>	<b>17</b>	<b>13,7</b>
Buche	199	13,8	86	15,4	49	19,9	141	70,9	55	64	35	71,4	58	29,1	31	36	14	28,6
Eiche	11	0,8	1	0,2	0	0	4	36,4	0	0	0	0	7	63,6	1	100	0	0
Edellaubholz	159	11	29	5,2	28	11,4	83	52,2	7	24,1	12	42,9	76	47,8	22	75,9	16	57,1
Sonstiges Laubholz	168	11,6	92	16,5	45	18,3	75	44,6	27	29,3	18	40	93	55,4	65	70,7	27	60
<b>Laubholz gesamt</b>	<b>537</b>	<b>37,1</b>	<b>208</b>	<b>37,3</b>	<b>122</b>	<b>49,6</b>	<b>303</b>	<b>56,4</b>	<b>89</b>	<b>42,8</b>	<b>65</b>	<b>53,3</b>	<b>234</b>	<b>43,6</b>	<b>119</b>	<b>57,2</b>	<b>57</b>	<b>46,7</b>
<b>Alle Baumarten</b>	<b>1446</b>	<b>100</b>	<b>558</b>	<b>100</b>	<b>246</b>	<b>100</b>	<b>1114</b>	<b>77</b>	<b>391</b>	<b>70,1</b>	<b>172</b>	<b>69,9</b>	<b>332</b>	<b>23</b>	<b>167</b>	<b>29,9</b>	<b>74</b>	<b>30,1</b>

Anteile der Baumartengruppen in verschiedenen Höhenstufen für die Hegegemeinschaft 736 - Kaltental-Nord (Landkreis Ostallgäu)

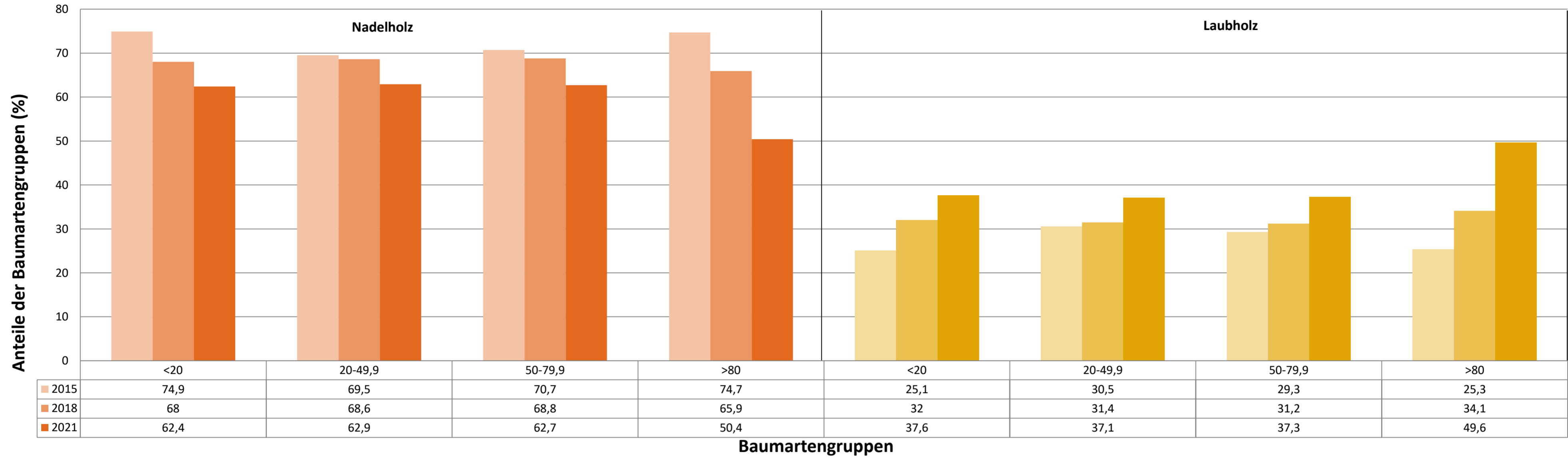


Baumartengruppen

Anteile der Baumartengruppen in verschiedenen Höhenstufen für die Hegegemeinschaft 736 - Kaltental-Nord (Landkreis Ostallgäu)

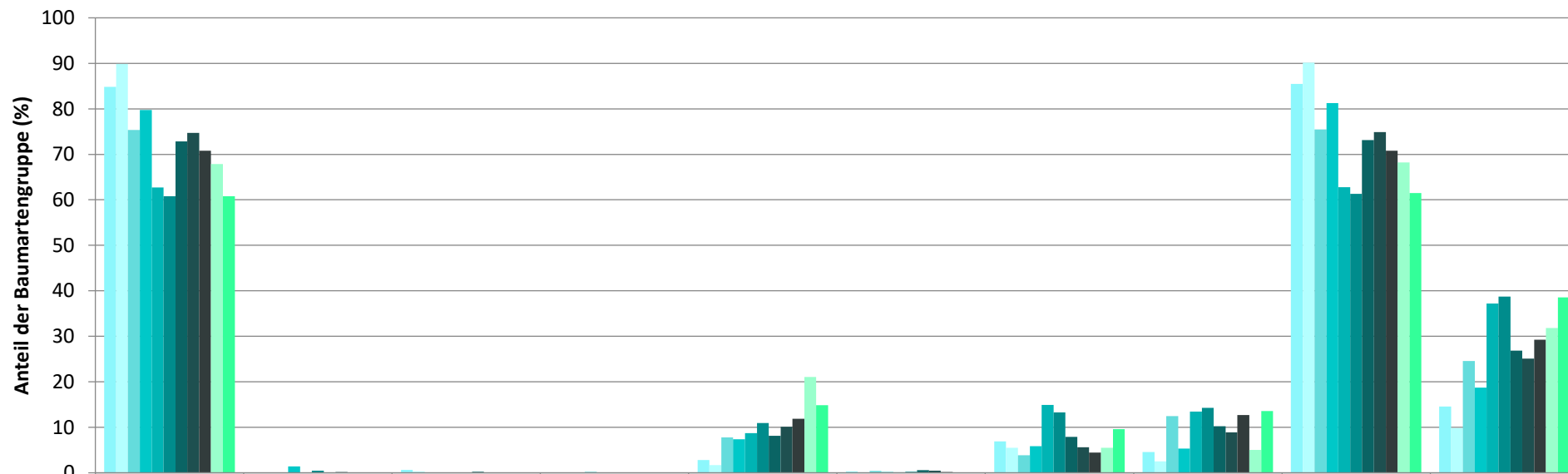


Anteile der Baumartengruppen in verschiedenen Höhenstufen für die Hegegemeinschaft 736 - Kaltental-Nord (Landkreis Ostallgäu)



**Zeitreihe der Baumartenanteile der aufgenommenen Verjüngungspflanzen**  
**Höhenbereich: ab 20 Zentimeter Höhe bis zur maximalen Verbisshöhe**  
**Hegegemeinschaft 736 - Kaltental-Nord (Landkreis Ostallgäu)**

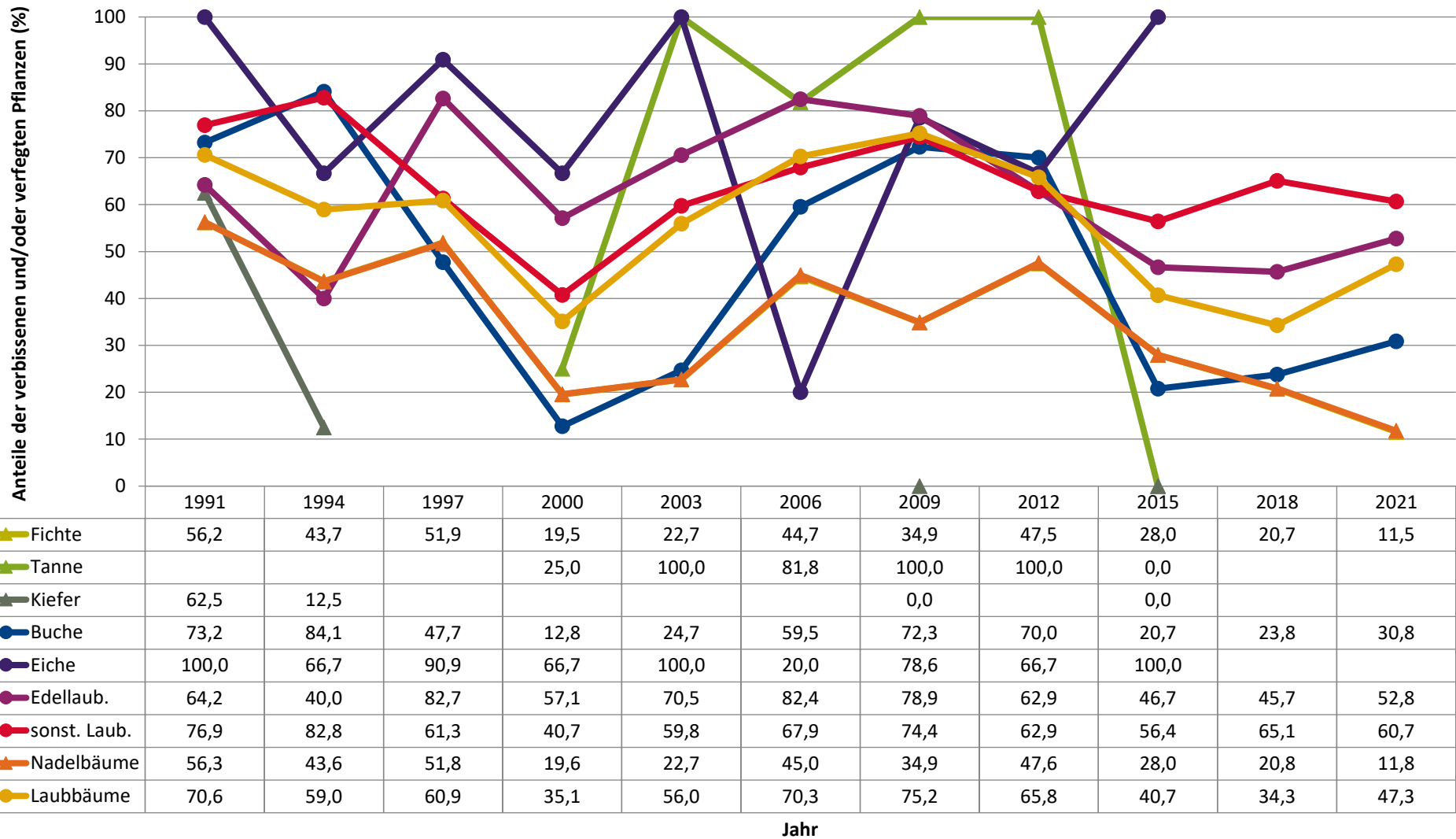
2021



	Fichte	Tanne	Kiefer	sonst. Nadelholz	Buche	Eiche	Edellaubholz	sonst. Laubholz	Nadelholz ges.	Laubholz ges.
1991	84,8		0,6		2,8	0,3	6,9	4,6	85,5	14,5
1994	89,8		0,3		1,7	0,1	5,5	2,5	90,2	9,8
1997	75,3	0,0	0,1		7,8	0,4	3,8	12,5	75,5	24,5
2000	79,8	1,4		0,1	7,4	0,1	5,9	5,3	81,3	18,7
2003	62,7	0,0			8,7	0,1	14,9	13,5	62,8	37,2
2006	60,8	0,5			10,9	0,2	13,3	14,3	61,3	38,7
2009	72,8	0,1	0,2		8,1	0,6	7,9	10,3	73,1	26,9
2012	74,7	0,2	0,0	0,0	10,1	0,5	5,6	8,9	74,9	25,1
2015	70,8	0,0	0,0	0,0	11,9	0,2	4,4	12,7	70,8	29,2
2018	67,9			0,0	21,0		5,5	5,0	68,2	31,8
2021	60,8			0,0	14,8		9,6	13,6	61,5	38,5

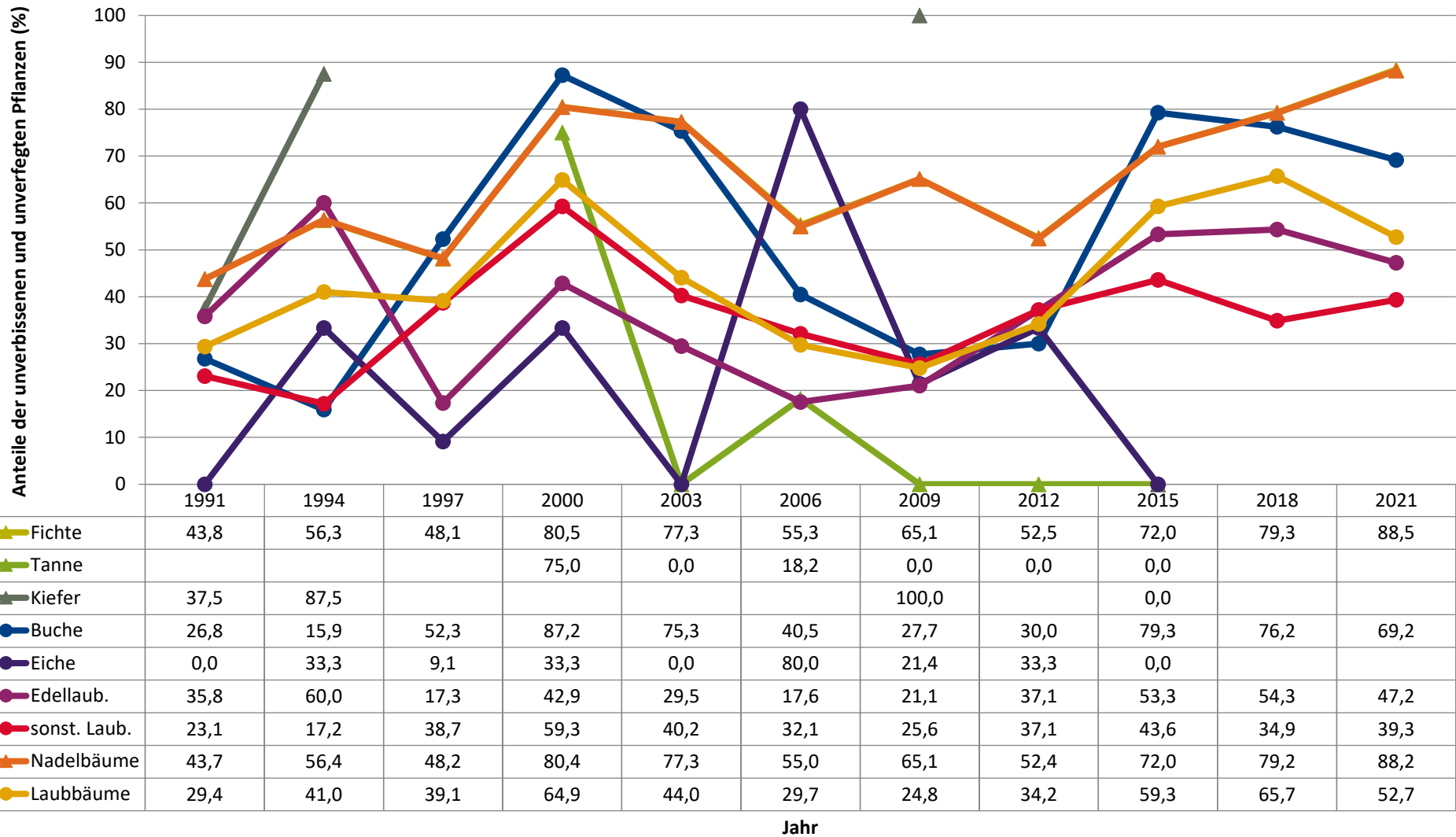
**Baumartengruppe**

**Zeitreihe der Anteile der Pflanzen mit Verbiss und/oder Fegeschäden**  
**Höhenbereich: ab 20 Zentimeter bis zur maximalen Verbisshöhe**  
**Hegegemeinschaft 736 - Kaltental-Nord (Landkreis Ostallgäu)**



**Zeitreihe der Anteile der Pflanzen ohne Verbiss und ohne Fegeschäden**  
**Höhenbereich: ab 20 Zentimeter bis zur maximalen Verbisshöhe**  
**Hegegemeinschaft 736 - Kaltental-Nord (Landkreis Ostallgäu)**

2021





**Zeitreihe der Anteile der Pflanzen mit Leittriebverbiss**  
**Höhenbereich: ab 20 Zentimeter bis zur maximalen Verbisshöhe**  
**Hegegemeinschaft 736 - Kaltental-Nord (Landkreis Ostallgäu)**

